


4 Trévérien (16,4 km)

L'église reconstruite en 1850-1854 est située sur un promontoire dominant le canal d'Ille-et-Rance, lieu de promenade sur la liaison Rennes Dinan.

• Prendre la direction de Plesder, à droite dans le bas du bourg. Possibilité de rejoindre directement Saint-Domineuc par le canal d'Ille-et-Rance. Sinon, suivre la direction de la Rimbaudière.




• Tourner à gauche à la sortie du hameau et rejoindre la D 75.
• Aller tout droit vers la Touche Pichard, puis à gauche vers Plesder. A voir sur la route, le Manoir de la Buharaye à quelques mètres.

5 Plesder (22 km)

La commune a la particularité d'avoir accueilli le premier comice agricole de France en 1815 et d'avoir développé de nouvelles méthodes de cultures des terres. L'église en forme de croix date des 16^e et 17^e siècles. Joli clocher dominé par une flèche en ardoise.
• Suivre la direction de Pleugueneuc en passant sur le pont de la voie express (RD 137).



6 Pleugueneuc (24 km)



A voir : le Château et Parc zoologique de la Bourbansais, construit à la fin du XVI^e siècle, remanié et agrandi aux 17^e et 18^e siècles. C'est un bel exemple des demeures des parlementaires au Parlement de Bretagne. La visite d'une partie du château permet de découvrir les salons richement décorés et meublés. Jardin à la Française et parc zoologique accueillant de nombreux

animaux, spectacle de la meute et des aigles.

• Prendre la direction de Meillac, puis La Chapelle-aux-Filtzméens et tourner à droite vers le Gage où vous verrez le Château. Subsistent de l'ancien domaine, les murs d'enceinte, les douves, le portail d'entrée et la chapelle.



• Suivre la route vers Villains et la Butte aux Tertrais : ancienne motte féodale sur laquelle était édifée une forteresse préhistorique constituée de murs de défense en planches.

• Tourner à droite et passer les hameaux du Perquer et de Couédan.

• Tourner à gauche puis tout droit vers le canal et Saint-Domineuc.

Les Vélo Promenades®

(marque déposée par Randa Breizh)

Ce sont des boucles de promenades (de 15 à 30 km) qui permettent de partir à la découverte du patrimoine local et de profiter des services dans les villes et villages traversés. Les circuits empruntent des routes à faible trafic, mais ne sont pas prioritaires sur les véhicules à moteur (prudence !). A chaque fois que cela est possible, ils cheminent sur les itinéraires en sites propres (réservés aux circulations non motorisées comme les berges du canal d'Ille-et-Rance).

Des informations plus complètes sur les sites à découvrir sont disponibles dans les offices de tourisme et syndicats d'initiative.

Quelques règles de sécurité et de bonne conduite

- Avant de démarrer, vérifiez l'état de votre vélo et équipez-vous d'une trousse de réparation.
- Respectez le code de la route : roulez en file indienne et portez votre casque.
- Emportez toujours un en-cas et à boire.
- Respectez la propriété privée.
- Ne jetez pas vos déchets, respectez la nature en utilisant les poubelles.

infos

7 circuits disponibles en Bretagne Romantique

Office de tourisme de Combourg

Maison de la Lanterne • Place Albert Parent • 35270 Combourg
Tél. 02.99.73.13.93 • ot@combou.org • www.combourg.org

Syndicat d'Initiative de Tinténiac

Espace Cour Frémur • 17, rue de la Libération • 35190 Tinténiac
Tél. 02.99.69.09.62 (de juin à septembre) • tourisme.tinteniace@wanadoo.fr

Groupeement d'Intérêt Touristique

Pays de la Baie du Mont-Saint-Michel - Bretagne Romantique
5 bis, place de la Cathédrale • 35120 Dol-de-Bretagne
Tél. 02.99.48.34.53 • info@paysdelabaie-mtstmichel.com
www.paysdelabaie-mtstmichel.com

Communauté de Communes de la Bretagne Romantique

2, rue des Deux Croix • 35190 La Chapelle-aux-Filtzméens
Tél. 02.99.45.23.45 • accueil@bretagneromantique.fr

Un grand merci à l'Amicale cyclotouriste de Combourg, au Vélo promoteur de Dingé, à l'Amicale cyclotouriste d'Ille et Rance de Tinténiac et au Cycloclub de Saint-Domineuc, affiliés à la F.F.C.T. qui, par leur concours et leur connaissance du terrain ont permis de définir les itinéraires.



Cette réalisation a été cofinancée par l'Union Européenne dans le cadre du programme LEADER+.

Vélo Promenades®



6

en Bretagne Romantique

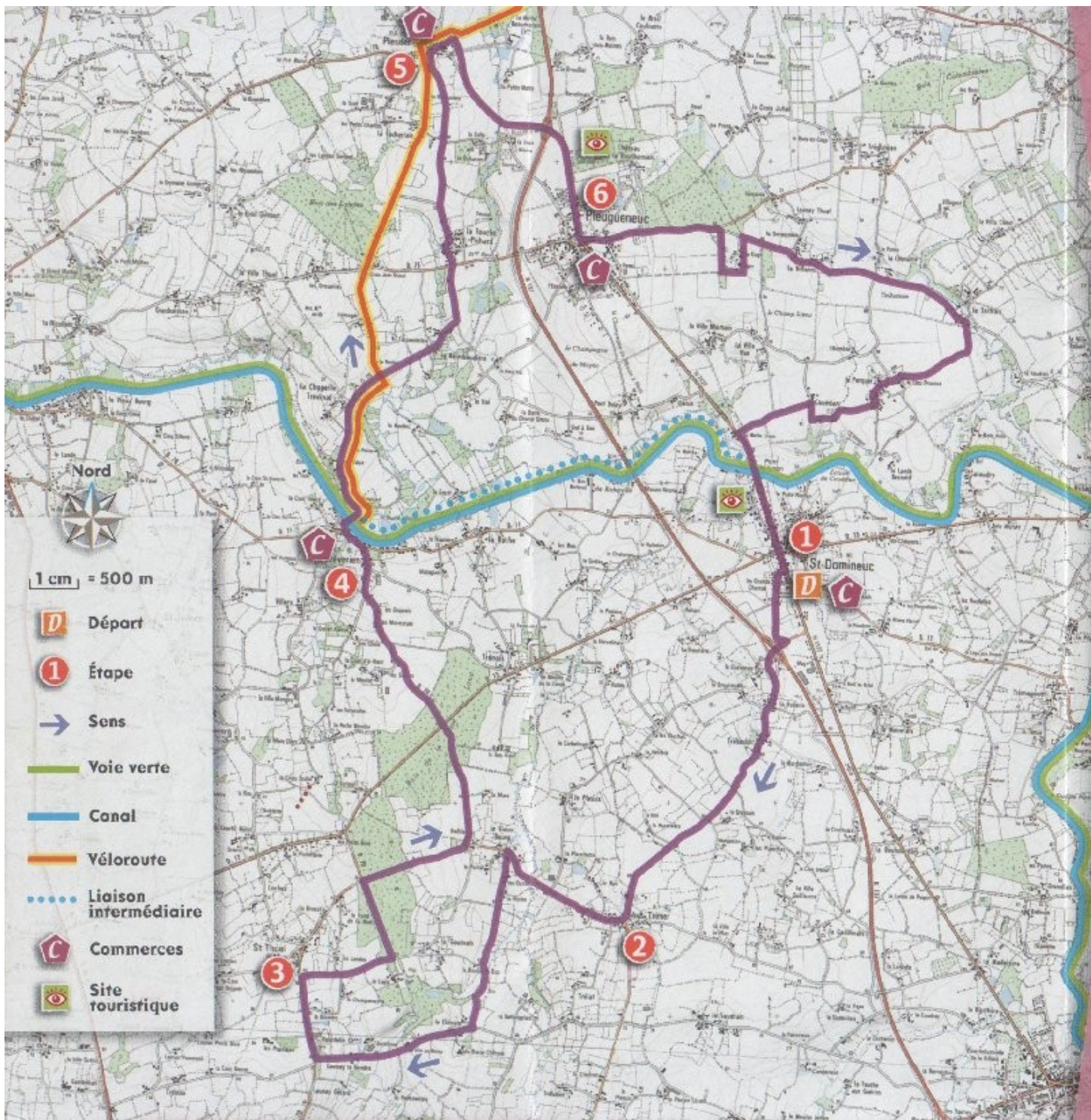
Circuit des Châteaux

31 km

2h30

Moyen






Circuit des châteaux

Le circuit présente de belles demeures témoins de la richesse patrimoniale de la région. Le départ se fait à Saint-Domineuc au centre bourg. Après les feux, suivre la direction de Tinténac.

1 Saint-Domineuc

Paroisse depuis le 13^e siècle, l'église a conservé de son origine romane la partie centrale de la nef et des fenêtres en meurtrières, à l'intérieur retables et statues en bois. La base de canoë-kayak apporte un plus aux amateurs de découverte autour du canal.




• En sortie de bourg, tourner à droite (passer au-dessus de la voie expresse) vers Trimer direction la Roberie et Trébeslin.

2 Trimer (5 km)

Dans le bourg ancien manoir de La Clays (16^e siècle), avec tourelle en terre. Après Trimer vers Saint-Thual, le circuit passe au lieu-dit le Vieux Bourg. C'est là qu'était situé le bourg de Saint-Thual jusqu'en 1860-1870. L'église ancienne a été démolie, le cimetière

a disparu, mais il subsiste l'ancien presbytère du 17^e siècle.

- Prendre la direction de Saint-Thual (D79) vers le Vieux Bourg.
- Au Vieux Bourg, tourner à gauche.
- A La Chenaie, tourner à droite et à 1,5 km, admirez le château de Tourdelin.
- Aller jusqu'à Saint-Thual.



3 Saint-Thual (11 km)

Château de Tourdelin (17^e siècle) (propriété privée, visible de la route) : élégante façade classique, avec chapelle. A proximité, croix commémorant un combat qui eut lieu le 4 juin 1796 entre Chouans et Bleus.

- A l'entrée du bourg, prendre à droite vers le château du Logis (17^es.) qui rappelle le style des malouinières. Colombier en terre.
- Prendre à gauche vers l'allée forestière (800 m de long), jusqu'à la D70, puis prendre à droite vers Rollée.
- Prendre ensuite à gauche vers la Mare et aller jusqu'à Tréverien.

