

5 Les Iffs (16,5 km)

Fontaine Saint-Fiacre - Eglise Saint-Ouen (15^e - 16^e siècles) dans son endos paroissial. En forme de croix de Lorraine, une chapelle de part et d'autre du maître autel doublant celles formant le transept. Riche ensemble de vitraux du 16^e siècle.

- Aller jusqu'au château.



6 Château de Montmuran (12^e - 18^es.) (17,5 km)




Place forte qui comprenait sept tours. Au nord, le donjon, deux tours accolées (12^e siècle). Le châtelet composé des deux tours du XIV^e siècle encadrant l'entrée a conservé son système de défense, tel que Du Guesclin l'a connu, protégée par les deux ponts-levis franchissant les douves.

- Après la visite, revenir sur vos pas vers le Rocher et le Prévost.
- Prendre à gauche vers La Baussaine.

7 La Baussaine (22 km)

Eglise Saint Léon (16^e siècle), la nef, voûtée en charpente avec poutres et tirants engoulés, est accolée au nord de quatre chapelles à pignons ornés de crochets, fleurons, choux frisés et gargouilles d'un curieux effet, série de vitraux (16^e siècle). Dans le cimetière, croix ex-voto (1661) ornée du bâton des pèlerins et de la coquille de Saint Jacques.


- Suivre la D79 jusqu'à Trimer.



8 Trimer (25 km)

Dans le bourg, manoir avec tourelle construite en terre.

- Retour à Tinténac.



Les Vélo Promenades®

(marque déposée par Rando Breizh)

Ce sont des boucles de promenades (de 15 à 30 km) qui permettent de partir à la découverte du patrimoine local et de profiter des services dans les villes et villages traversés. Les circuits empruntent des routes à faible trafic, mais ne sont pas prioritaires sur les véhicules à moteur (prudence !). A chaque fois que cela est possible, ils cheminent sur les itinéraires en sites propres (réservés aux circulations non motorisées comme les berges du canal d'Ille-et-Rance).

Des informations plus complètes sur les sites à découvrir sont disponibles dans les offices de tourisme et syndicats d'initiative.

Quelques règles de sécurité et de bonne conduite

- Avant de démarrer, vérifiez l'état de votre vélo et équipez-vous d'une trousse de réparation.
- Respectez le code de la route : roulez en file indienne et portez votre casque.
- Emportez toujours un en-cas et à boire.
- Respectez la propriété privée.
- Ne jetez pas vos déchets, respectez la nature en utilisant les poubelles.

infos

7 circuits disponibles en Bretagne Romantique

Office de tourisme de Combourg

Maison de la Lanterne • Place Albert Parent • 35270 Combourg
Tél. 02.99.73.13.93 • ot@combou.org • www.combourg.org

Syndicat d'Initiative de Tinténac

Espace Cour Frémur • 17, rue de la Libération • 35190 Tinténac
Tél. 02.99.68.09.62 (de juin à septembre) • tourismetinteniacc@wanadoo.fr

Groupeement d'Intérêt Touristique

Pays de la Baie du Mont-Saint-Michel - Bretagne Romantique
5 bis, place de la Cathédrale • 35120 Dol-de-Bretagne
Tél. 02.99.48.34.53 • info@paysdelabaie-mtstmichel.com
www.paysdelabaie-mtstmichel.com

Communauté de Communes de la Bretagne Romantique

2, rue des Deux Croix • 35190 La Chapelle-aux-Filtzméens
Tél. 02.99.45.23.45 • accueil@bretagneromantique.fr

Un grand merci à l'amicale cyclotouriste de Combourg, au Vélo promeneur de Dingé, à l'amicale cyclotouriste d'Ille-et-Rance de Tinténac et au Cyclobud de Saint-Domineuc, affiliés à la FFCT, qui, par leur concours et leur connaissance du terrain ont permis de définir les itinéraires.



Cette réalisation a été cofinancée par l'Union Européenne dans le cadre du programme LEADER.

Vélo Promenades®



4

en Bretagne Romantique



Circuit Duguesclin

30 km

2 h 30

Moyen





Circuit Duguesclin


Le circuit se déroule dans une contrée marquée par Bertrand Du Guesclin, Connétable de France, armé chevalier en 1354 dans la chapelle du château de Montmuran, siège de la seigneurie de Tinténiac, où il se maria en 1374 avec une descendante de la famille de Tinténiac. A Tinténiac, le patrimoine date du XII^e au XIX^e siècles : parties de l'ancienne église (14^e, 15^e et 16^e siècles), maison à porche, la grand'maison, le grenier à sel, gerbières sculptées (15^e au 17^e siècles) et l'église, œuvre de l'architecte Arthur Régnauld, édifiée au tout début du XX^e siècle. Autre attrait : le canal d'Ille-et-Rance, voie d'eau ouverte aux péniches en 1832, et aujourd'hui à la plaisance. Ses berges s'ouvrent à la promenade et à la randonnée. Le circuit offre plusieurs options de parcours, en passant par la voie verte, le long du canal.

1 Tinténiac - Départ

A découvrir : le port, l'écluse et la maison éclusière ; en bordure du canal, d'anciens magasins à grains ont été transformés en Musée de l'Outil et des Métiers, abritant des collections importantes d'outils, matériels mis en situation pour reconstituer les ateliers des artisans ruraux.
- Au Musée, prendre la direction de Combourg et tourner à droite après le lycée vers Bazouges-sous-Hédé.



2 Bazouges-sous-Hédé (6 km)



Endos paroissial, église (16^e siècle) – Bassin de Bazouges alimentant le canal d'Ille-et-Rance et le site remarquable des onze écluses successives qui permettent de franchir un dénivelé de 29 mètres.

- Franchir le canal en direction de Hédé.

Tout proche, à la Madeleine, visitez « la Maison du Canal ».

3 Hédé (10,6 km)

Panorama à partir du château sur la plaine de Tinténiac, vestiges du donjon (13^e siècle) ; église d'origine romane.

- Dans le bourg, suivre la direction vers Rennes et passer devant l'étang sur votre gauche.

- Suivre la direction de Saint-Symphorien. Passer au-dessus de la voie express et prendre à droite.



4 Saint-Symphorien

Église (16^e siècle) dans son enclos, vitrail du chevet (1568-1569) retraçant neuf scènes de la Passion du Christ ; manoir de Tréhel (15^e siècle) avec une grande fenêtre ogivale.